

SEVERDIGHETER

PETTICO

Gjenreist, svært spesielt skogshusvære i Snubbdalen. Her kan du leve som tømmerhoggerne gjorde i begynnelsen av 1940-årene. To senger, ovn og utstyr som det var den gangen. Inne ligger et utdrag fra boka Fantroa, der livet i koia er beskrevet. Turbeskrivelse s. 24.

UNDERTJERN

Turbeskrivelse side 24. Et kvarter å gå fra informasjonstavla på parkeringsplassen. Tjernet og området omkring kan ikke beskrives, - enhver må få sin egen opplevelse av dette trolske, underlige stedet!

VARDEN PÅ SKARDFJELLET

har utrolig mange besøk i løpet av året! Her er det en sjeldent flott utsikt, med syn på godt over 20 fjelltopper i alle retninger. Greit terreng med slak motbakke, og toppen nås makelig på en halv time. Turbeskrivelse på side 24.



Foto: Ansgar Valbo.

BAKKESTUGU

«Et vakkert minne om ei tid som er borte for alltid.» Slik skrev Arvid Møller om Bakkestugu i Skåbu-boka i 2003. Og tiden «som er borte for alltid» klammer seg fremdeles fast i husmannsplassen ved Kamsfossen. Her bodde Rønnaug Sagboden på husmannskontrakt til hun døde i 1994, to dager før hun fylte 99 år. Det meste av det hun eide ga hun til kirken, og Skåbu sokneråd eier i dag Bakkestugu. Husmannsplassen står som den var, med utedo og uten innlagt vann, men med både elektrisitet og svartovn. Og med Rønnaugs møbler og eiendeler. Eldhus er satt i stand og er klart for baking av stomp og lapper på vedfyrt takke.

Vil du inn og føle stemningen? Eller vil du ta med deg noen hit til et lite møte eller en bitteliten feiring i sjeldne omgivelser? Ta kontakt, - vi er glade for alle som kan oppleve, og bli glade i, stedet. Ring Unni, 932 92 209 eller Jan 951 22 470.

Bakkestugu har også fått en entusiastisk venneforening, - der kan du melde deg inn og bli kjent med husmannsvesenet mer fra «innsida». Du finner en annonse på side 76.

ELGTÅRNET I ESPEDALEN

Elgtårnet er 12 meter høyt og ligger ved Ramstjern i Espedalen.

En spektakulær naturopplevelse utenom det vanlige!

Høsten 2015 startet arbeidet med å sette opp overnattingstårnet eller "Elghotellet" som det kalles på folkemunne ved Ramstjern i Espedalen. Tårnet, som ble åpnet 2. September 2016, er 12 m høyt og har tre etasjer. På toppen er det en utsiktsplattform med tak og forbrenningstoalett. I an-dreetasje er det oppholdsrom med vedovn og i førsteetasje er det soverom med vedovn for 6 personer.

Store vinduer gir god utsikt mot skog, fjell og vann og når anledningen byr seg, en fantastisk mulighet til å studere elg og andre dyr på nært hold. Utsiktsplattformen på toppen vil være tilgjengelig for alle ved å få oppgitt gjeldende kode til dørlåsen. Den fås ved henvendelse på Ruten Fjellstue eller Dalseter Høyfjellshotell. Resten av tårnet vil bli tilgjengelig ved utleie.

Mer informasjon finner du på www.elgtarn.no, på Facebook og annonse på side 70.



SKÅBUTUNET - KULTURHISTORISK UTSTILLING!

Skåbutunet består av totalt trede bygninger fra 17-1800 tallet og er ofte kalt for "et lite Maihaugen". Skåbutunet har en flott utstilling viser med tekst, bilder og gjenstander utviklingen av fjellbygda Skåbu fra steinalder og fram til vår tid. Naturlig nok er hovedtemaet i utstillingen jakt, fangst og fiske, som har vært grunnlaget for bosetting og utvikling av bygda helt tilbake til steinalderen. Du kan se og høre om utviklingen av jaktvåpen og fangstemetoder, fra spyd og piler av skifer til moderne jaktgevær, og lese om de mange store fangstanleggene for elg og reinsdyr rundt om i skog og fjell her i Skåbu. Foruten alle de unike ting og gjenstander som Ståle Rovnen har samlet, vil du kunne se mange utstoppa dyr og fugler. Blant annet bjørn, ulv og rev, kongeorn og falk.

Skåbutunet arrangerer jakt- og fiske turer på forespørsel. For omvisning i museet, informasjon eller tilbud kontakt Ståle Rovnen, tlf 909 64 430 eller Grete Sofie Rovnen, tlf. 97 12 48 86.

BORG BYGDEMUSEUM, KVIKNE

Borg var hjemmet til den kjente lokalhistorikeren og folkehøgskoleleereren Olav Aasmundstad (1850 - 1925). Olav Aasmundstad var en sentral person i det gamle folkehøgskolemiljøet i Norge og spilte en viktig rolle i skolehistorien og i kulturlivet i Gudbrandsdalen.

Huset på Borg med særpreget interiør, blant annet tre-skurd av L.O. Kinsarvik, en verdifull bok-samling på ca. 650 bind og mange unike antikviteter, testamenterte han til ungdommen i Kvikne. Borg er i dag restaurert og lagt til rette som et bygdemuseum.

For å avtale omvisning kan du ringe Kristin Grønningseter tlf.: 901 39 387.

KULTURHISTORISKE VANDRINGER

Kulturstien starter fra informasjonstavla på parkeringsplassen i sentrum av Skåbu.

Gå langs hovedveien forbi Skåbu Oppvekst. Ved første veikryss står et skilt: KULTURSTI, som viser veien nedover forbi barnehagen og helsethuset. Litt lenger nede, på høyre side av veien, finner du første post. Det er et jernvinnearbeid fra middelalderen, informasjonstavla forteller om jernutvinning i Skåbu i eldre tid.

Neste post er en tavle der du kan lese om dyrelivet i Skåbu. Følg retningspilen til neste post som forteller om plantelivet i bygda. Gå stien til høyre gjennom skogen. Her finner du en kullmille der en gammel dyregrav er tatt i bruk til dette formålet. Dyregrava er 1 av i alt 8 dyregraver i et gammelt fangstanlegg som var anlagt i elgtrekket som den gangen gikk fra Murudalen, ned langs Skåbygja og gjennom Skåbu. Stien går til en annen dyregrav i fangstanlegget. Denne dyregrava er aldersdatert etter C14-metoden som forteller at siste bruksperiode av fangstanlegget var 1165–1160 f.Kr. Fortsett oppover stien til du kommer inn på Smiuvegen. Følg veien oppover ca. 200 m. Her tar en vei til venstre. Det er ikke farbar sti ned i Jodalen lenger. Du kan velge om du vil avslutte turen her og gå tilbake til utgangspunktet, eller om du vil ta veien til venstre som fører til rensanlegget. Her har du en fantastisk utsikt ned i Jodalen med Olstappen og fjella i bakgrunnen. En oppslagstavle med info om "Storofsen", storflommen i 1789 da hele Jodalen raste ut.

Her ender kulturstien. Gå veien tilbake til første veikryss og ta veien oppover til utgangspunktet.

Vil du vite mer om bygda Skåbu, så ta en tur til Slangneset. Her har vi laget nok en kultur- og natursti som forteller om bygdas forhistorie fra istiden og fram til vårt århundre.

Stien har i alt ni poster. Her kan du lese om kvartærgeologien og om flora og fauna i området. Her finner du minner om forfedrenes kamp for tilværelsen, og om deres bruk av naturressursene.

Du vil få se rester av et jernutvinningsanlegg fra middelalderen, et fangstanlegg for elg og en kolmille fra bergverks tiden i Espedalen. Du vil også finne en "utslått" og her lese om hvordan forfedrene våre måtte ta i bruk alle muligheter for å kunne livberge seg og sine.

Stien er godt merket og forholdsvis lett å gå, med noen bratte bakker. Den går over furumoer kledd med kvitkrull, i idyllisk terreng langs Vinstraelva til et punkt med fantastisk utsikt til Vinsterfossen. Veien tilbake er lett, den går for det meste langs en skogsbilvei tilbake til utgangspunktet.

HA EN RIKTIG GOD TUR!

Skåbu - hestenes fjellrike

Skåbu har gjennom århundrer vært hestenes fjellrike. Uten hesten kunne ikke Skåbu blitt ei levende jordbruksbygd, det bestemmer topografien. Dessuten er det ikke mange som er klar over at Skåbu var ei hovedferdselsåre for Midt-Gudbrandsdalen i vikingtid og middelalder.

For her gikk korteste vei til Vestlandet, hvor kjøtt og jern ble kløvet. Her ble det byttet i salt som jakt- og veidefolklet var avhengig av for å overleve. Men i nær fortid er det jo Statens Hesteavlsseter som i over 150 år har samlet hele heste-Norge.

SIKKILSDALEN HESTEAVLSSETER

Det årlige hestesleppet ved St.Hans-tider er en attraksjon som oppleves av hundrevis av mennesker hvert år. Men det er absolutt verdt et besøk å se på hestene hele sommeren. Her ligger Sikkilsdalsseter med 75 sengeplasser og god gammel dags seterkost.

Sikkilsdalsøreten er viden kjent! En attraksjon er også *Prinsehytta* i Sikkilsdalen, som er i flittig bruk av kongefamilien vår.

Nærmere opplysninger: Norsk Hestesenter, tlf.: 61 16 55 00 – www.nhest.no eller Sikkilsdalsseter, tlf.: 481 30 662

Se annonse side 81.

SVARTTJØNNHOLET UNGHINGSTHAMN

Gå ikke glipp av hingsteslippet ved Storhølisetene omkring St.Hans-tider, der mellom 40 og 50 unghingster sørger for en uforglemmelig opplevelse.

En ukens tid før slippet kan man se hingstene beite på en setevold ved Storhøliseter. Videre kan man følge drifra fram til Svarttjønnholet hvor unghingstslippet skjer. Hele sommeren har hingstene tilhold i Svarttjønnholet og kan beskes der.

Med Storhøliseter som utgangspunkt er det ca. en times gange til Svarttjønnholet i naturskjønne omgivelser.

Opplev stemninger i høg fjellet der Theodor Casparis sang «*Norge mitt Norge*» ble til. Nærmere opplysninger: Oppland Hesteierforening, Pål Sviund, tlf. 919 99 506.



Foto: Anita Stenbergloksen

PEER GYNT RIDELEIR

Er en av landets eldste rideleire, etablert i 1968. Rideleiren har hatt sitt tilholdssted på Slangen Seter siden 1973. Gode hester – sikker omgang med hest – trygt og trivelig miljø med tilbud om organiserte aktiviteter også utenom det hestefaglige. Høy standard på kost og losji.

Peer Gynt rideleir driver moderne og seriøse rideundervisning, men det fineste er selvsagt rideturene i fjellet. Det er også rideleir for voksne, se annonse side 12.

Nærmer opplysning: Slangen Seter Tlf: 995 95 518/909 58 838

Se oss på internett: www.peergynt-rideleir.no

SKÅBU HESTESKYSS

Ta med familie eller venner på en koselig tur med hest og slede!

Skåbu Hesteskysst tilbyr kaneferd etter fast opplegg.

De tar også på seg bryllupskjøring og andre oppdrag.

Kontakt Ove Blekastad på mobil 913 42 150.




Foto: Grethe Gillebo.

DALSETERSTALLEN – ESPEDALEN

Fra 1992 har Morten fra Åsli Ridesenter drevet Dalseterstallen hver eneste sommer. Åsli Ride-senter tar i perioden primo juli til primo august alle sine hester med til fjells og tilbyr ridning på bane og turer av varierende lengde i fjellet. Dette er smille og stødige islandshester – og noen få fjordinger – som alle brukes i rideskole hele året. Totalt på sommeren er det ca. 30 – 40 hester på Dalseter.

Påmelding i resepsjonen på Dalseter, til Morten Hansen tlf. 900 66 499 eller Grethe Gillebo, tlf. 908 37 773.

SKÅBU – "MIDT I HJERTET AV NORGE!"



TURSTIER SOMMER:

- Nysetra – Breistuljønn – Breistulen. 5 km, ca. 1,5 t.**
Kjør fv. 255, ca. 5,5 km. fra Skåbu snitrum mot Vinstra. Ta bomvegen, Tjønnfjellvegen, til venstre og kjør til Nysetra, gå derfra langs skogsbilvei, -gjennom setertum til Breistuljønn. Videre sti over myr til Breistulen. Der kan man besøke Harildstadsetra. Variert terreng. Turen kan også sykles.
- Nysetra – Bosbekkseter, 3,5 km, ca. 1 t.**
Kjør fv. 255, ca. 5,5 km. fra Skåbu sentrum mot Vinstra. Ta bomvegen, Tjønnfjellvegen, til venstre og kjør til Nysetra. Parker etter at skilt «Nysetra» er passert, ved gulbrun seterbygning. Gå sti/traktorvei derfra, bratt stigning mot Tjønnfjellet, forbi Albogajønn til Bosbekkseter. Dette er en gammel seterplass hvor man kan nyte utsikten over Muvatnet sammen med medbrakt niste.
- Nysetra – Gråhø – Murudalsetrin – Skåbu/ Slangen, 2 – 20 km, ½ - 5 t.**
Kjør bomvegen, Tjønnfjellvegen, til Nysetra. Parker ved skiltet Nysetra. Gå sti merket Gråhø og Gapahuken.
Dersom man ønsker en liten tur, er det fint å gå til Gapahuken. Der kan man nyte medbrakt niste under tak, i ly for vær og vind og med fin utsikt over Saukampen og Mukampen, før man går samme veg tilbake. Denne turen passer veldig godt for barnefamilier.
Vil man ha en lengre tur kan man gå merket sti over Lauvåsen, og komme ned på fv.255 ved Aurset eller Høystad til Skåbu Hytter og Camping. Eller man kan gå merket sti til Lysløypa og Skåbu sentrum.. Ønsker man å vandre i fjellet en hel dag kan man fortsette over Gråhø til Murudalsetrin, og så gå traktorvegen ned til Skåbu sentrum. Eller man kan følge sti over Holslåssetrin og ende ved -Slangen Seter. Turen går i et fint og variert fjellterreng. Fin utsikt mot Lotunheimen.
Stien mellom Holslåssetrin og Murudalssetrin er fra gammelt av betegnet som "Budeieråket". Den er merket med "Murudalen" fra Holslåsseter.
- Breistulen – Saukampen (1659 m.o.h.), 5 km, ca. 3 t.**
Kjør fv. 255, ca. 6 km. fra Skåbu sentrum mot Vinstra. Ta bomvegen, Breistulvegen til venstre mot Breistulen. Følg sti rett opp mot Seterkampen, og gå på baksiden av denne. Her møter man en frisk elv som slukker tørsten og gir nye krefter. Ingen sti videre, følg naturen der det høver seg å gå. Fint terreng til å begynne med, men stor stigning og ur mot toppen, 1659 mo.h.
- Breistulen – Heidalråket, 5-7 km, ca. 2-4 t.**
Kjør fv. 255, ca. 6 km. fra Skåbu sentrum mot Vinstra. Ta bomvegen, Breistulvegen til venstre mot Breistulen. Etter ca. 5 km langs denne vegen, etter at man har passert Grauphaugsetra (den innerste setra) rett før veien svinger brått til venstre, går stien opp til høyre. Rask stigning opp gjennom fjellsida og bjørkeskogen før man kommer opp i råket mellom Saukampen og Heidalsmuen. Sti i fint fjellterreng. Går man langs Kviknegrå-hø får man utsyn over Heidal. Stien er merket med opplagt stein.
- Breistulen – Heidalsmuen (1745 m.o.h.), 8 km, ca. 4 t.**
Kjør fv. 255, ca. 6 km. fra Skåbu sentrum mot Vinstra. Ta bomvegen, Breistulvegen til venstre mot Breistulen. Ta til venstre ved Harildstadsetra og følg vegen så langt den går, til geitsetra Bukkebo. Stien til Heidalsmuen er merket med skilt der den begynner. Dette er en fin, men krevende heldags-tur. Mye klatring. Utsikten fra toppen er enorm. Ta med nok mat og drikke for en hel dag, da man må regne med å være ute i 8-10 timer før man er tilbake til utgangspunktet.

7. **Åsen – Masdøltjønnna – Olasfjellet (1271 m.o.h.), 3 km, ca. 1,5 t.**
Åsen – Breistullavoen – Skarven – Breistulen – Nysetra, 1,5 km – 10,5 km, ca. 1 – 3 t.
 Kjør fv. 255, ca. 9 km. fra Skåbu sentrum mot Vinstra. Ta av til venster mot Asane. Etter ca. 2 km, på Åsvegen tar man av til venstre mot «Åseng» og «Bakken». Parker ved Skiltavla på «Åsen». Herfra kan man følge skilting til Masdøltjønnna, Olasfjellet, Nysetra, Breistulen, Breistullavoen og Skarfjellet. Mot Breistulen og Nysetra er det et forholdsvis slakt kupert terreng. Mot Masdøltjønnna og Olasfjellet følger man vegen de første kilometrene. Deretter en bratt traktor/kjørerveg. Til Masdøltjønnna følger man stien videre og så til høyre ved en liten varde. Til Olasfjellet tar man av til høyre og krysser elva Masdøla. Det er et åpent fint fjellterreng og lett å finne fram. Fra Olasfjellet er det fin utsikt mot Skåbu, Vinstradalen, Gudbrandsdalen, Jotunheimen og Rondane. Man kan også gå fra Olasfjellet til Masdøltjønnna, Krakkestetten og Saukampen.
8. **Skardfjellet (1158 m.o.h.), 1,5 km, ca. 1/2 t.**
 Lett tilgjengelig fjelltopp. Fin utsikt i alle retninger. Kjør ca. 3 km på fv. 425 fra Skåbu sentrum. Ta til høyre der vegen er skiltet Holslåvegen, Holslåseter og Skardfjellet. Det er merket sti til Skardfjellet fra Holslåseter. For merket sti fra Holslåseter. Varde på toppen, med en messingplate som viser retning og navn på godt over 20 av de høyeste fjellene man kan se herfra.
9. **Skardfjellet – Sikkilsdalen, gammel kløvveg, 23 km, ca. 5-6 t.**
 Kjør ca. 3 km på fv. 425 fra Skåbu sentrum. Ta til høyre der vegen er skiltet Holslåvegen, Holslåseter og Skardfjellet. Det er merket sti til Skardfjellet fra Holslåseter. For merket sti til toppen av Skardfjellet er det skiltet og merket til Sikkilsdalen. Dette er den gamle kløvvegen mellom Skåbu og Sikkilsdalen. Kløvvegen ble brukt fram til 1915, spesielt om våren før den andre vegen til Sikkilsdalen var farbar. Man møter under vegen ei vannkilde kaldt «kjella» som slukket tørsten på både hester og folk. Videre finner man en trepale «graståkan». Denne ble brukt i forbindelse med falkefangst i tidligere tider. Dette er en lang tur, men den er lett å gå og er rik på opplevelser.
10. **Slangen seter – Skardfjellet (1158 m.o.h.), 10 km, ca. 3 t.**
 Raket starter bak stallen, følg det rett opp til gamle Sikkilsdalsvei. Til høyre ca. 50 m, så andre vei til venstre. Toppen av bakken ca. 300 m, følge sti til høyre som går til Holslåa. Derfra følges merket sti til Skardfjellet. Varde.
11. **Kultursti Slangen – Vinsterfossen – Slangen, 5 km, ca. 2,5 t.**
 Parker på rasteplass ved Slangsbrua. Skogsbilvei til venstre, over Samsgardsbrua. Kulturstien er merket med treskilt og opplysningsstavler, starter inn til høyre ca. 200 m etter Samsgardsbrua. (se s. 20). Til Vinsterfossen kan man også gå sti til høyre for Samsgardsbrua. Ved å følge stien langs elva og opp forbi Vinsterfossen, kommer man tilbake til utgangspunktet. For å se Vinsterfossen kan man kjøre mot Pettiko og følge stien til høyre. Her går man samme veg tilbake igjen. Begge stier er merket der man tar av fra vegen. Vinsterfossen er et mektig skue.
12. **Pettiko (se s 13), 1 km, 15 min.**
 Kjør til venstre etter Slangsbrua, over Samsgardsbrua. Langs Olistappen, første veg opp til høyre, merket bl. a. Pettiko. Fortsett rett fram til et Y-kryss der det er merket Pettiko med pil mot venstre. Kjør denne vegen til informasjonstavlen for Pettiko som står rett fram i en krapp venstresving. Gå derfra på flat, merket sti, ca. et kvarters rolig gange. (Se s. 18).
13. **Underfjerm (se s 13), 1 km, 15 min.**
 Kjør til venstre etter Slangsbrua, over Samsgardsbrua. Langs Olistappen, første veg opp til høyre, merket bl. a. Underfjerm. Opp Snubblia, ta første veg til venstre, kjør til enden. Parker ved opplysningsstavlen om -Underfjerm. Herfra er det 15 – 20 minutters gange i litt ulendt terreng, følg røde bånd. Stedet kan ikke beskrives, men må oppleves! En variant på tilbakevegen er å klyve opp på siden av fjønna og gå fjellet tilbake mot -parkeringen, parallelt med stien innover. (Se s. 18).
14. **Slangen – Espesfossen, 6 km, ca 2 t.**
 Til venstre etter Slangsbrua. Skogsbilvei de første 5 kilometerne langs Olistappen, til trebru over Espa. Sti til høyre før brua, lett terreng inn til Espesfossen. Merket.
15. **Slangen – Fredriksetra – Tjønnhø – Størhøliseter, ca. 12 km, 3-4 t.**
 Kjøre eller gå veg som over, langs Olistappen. Parkere ved bru over Espa. sti til høyre før brua. Lett kupert skogsterreng inn til Fredriksetra. Gjennom setra rett fram opp på fjellet, – svært bratt sti. Vel oppe er det flott utsikt over Espedalen. Hyggelig å raste ved Tjønnhøtjønn. Stien er merket videre til Størhølisetra.
16. **Storhøpiggen (1430 m.o.h.), 1-2 km, ca. 1,5 t.**
 Bomvei til Storhøliseter fra Jotunheimvegen. (se s. 11).
17. **Størhøliseter – Snubblia (Olistappen), 7 km, ca. 2 t.**
 Kjør fv. 425 fra Skåbu sentrum og videre langs Jotunheimvegen. Ta bomvegen Storhøllivegen til venstre fra Jotunheimvegen til Storhøliseter (se s. 10) fra Jotunheimveien. Svak stigning noen hundre meter, resten nedover. Fjell/skogsterreng. Kommer mot slutten inn på kultursti, legg eventuelt turen om Vinsterfossen til venstre. Dette er det gamle seterraket som ble brukt mellom Skåbu og Størhølisetrene.
18. **Finnhølsaugen (1082 m.o.h.), 1 km, ca. 1/2 t.**
 Kjør til Vestresetra. Følg sti ca. 1 km til toppen. Mast på toppen. Inne i fjellet er en røngate ned til Øvre Vinstra kraftstasjon. Alternativ hjemtur: På baksiden av Finnhølsaugen ca. 50 m ned til «Bas-sengveien». Følg denne til Jotunheimvegen.
19. **Falkefangeranlegget, 1 km, 15 min.**
 Kjør Jotunheimvegen, 18 km fra Skåbu sentrum til Kvalseter. Derfra er det 15 min. gange til det restaurerte falkefangeranlegget (se s. 16). Derfra er det godt merkede stier til Veslefjellkampen, Svartkampen, Oskampen, Flyseter og Nausterfona. Her er det mange muligheter for fine fjellopplevelser.
20. **Topptur til Eldbjørghaugen (960 m.o.h.), FV255 – Eldbjørghaugen – FV255, 2 km, 1 t.**
 Fra Skåbu kjører du mot Espedalen. Ca 500m etter kommunegrensa til Sør-Fron kommune kommer du til en liten rasteplass på høyre side med parkering for noen få biler. Følg sti opp til toppen. God utsikt over Skåbu og Espedalen, Jotunheimen og Rondane.
21. **Topptur til Ruten (1517m.o.h.), Dalseter-Ruten-Dalseter, 12 km, 4 – 5 t.**
 God utsikt til Jotunheimen, Rondane og Skåbufjella. I klarver til og med helt til Gaustadtoppen. Parkering på parkeringsplassen mellom Ruten Fjellstue og Dalseter Høyfjellshotell. Turen er merket med røde "T"er fra Den Norske Turistforening og følger Peer Gyntvegen fra Dalseter opp den første bakken. Herfra er det god sti hele vegen opp til toppen. Turen tar ca 4-5 timer tur/retur.
22. **Ruten Fjellstue/Dalseter – Elgtårnet – Espesfossen – Gamle Hamrom T/R**
 Fra Ruten Fjellstue eller Dalseter Høyfjellshotell følger du skiltet sti til Elgtårnet. Turen ned tar ca 20 min. Dersom tårnet ikke har overmattingsgjester er det mulig å få tildelt kode til inngangsluka slik at du kan ta turen helt til topps i Tårnet og nyte utsikten fra 12 m høyde. Fra tårnet går det en sti ned til Espesfossen som også er verdt et besøk. Gamle Hamrom, kan også besøkes. Dette er tuftene etter en gammel boplass som er fraflyttet. Stien er ikke skiltet, men merket med røde bånd fra krysset nord for Elgtårnet.

Vi anbefaler kartfolderne Skåbu samt Espedalen og Slangen som kan kjøpes hos turistbedriftene i Skåbu og Espedalen, og i Skåbu sentrum.

Husk at det går beitedyr i store deler av Skåbu. Parker bilen slik at den ikke blir skadet.

SYKKELTURER

Det er laget en ny kartfolder over tursfjer, skiløyper og sykkelturner i Skåbumrådet, «Kartfolder Skåbu. Ellers finnes det sykkelkart for regionen, der mange av sykkelrutene er tegnet inn med vanskelighetsgrad, beskrivelse og høydeprofil. Kartet heter "Peer Gynt's rike", og dekker Espedalen med Skåbu fra Flekkmoen til og med Fefor, Gålå, Kvittfjell og Skeikampen. Kartet har målestokk 1:75 000.

Et nyere sykkelkart strekker seg fra Lillehammer i sør til Vinstra og Skåbu i nord. Det heter "Sykkelkart Lillehammer" og er gitt ut av Visit Lillehammer. Skåbu skiløyperprosjekt har utarbeidet et kart med forslag til sykkelturner. Dette er satt opp på en stor tavle ved Bygdahuset, og tilsvarer "Kartfolder Skåbu". Kartet er QR-kodet.

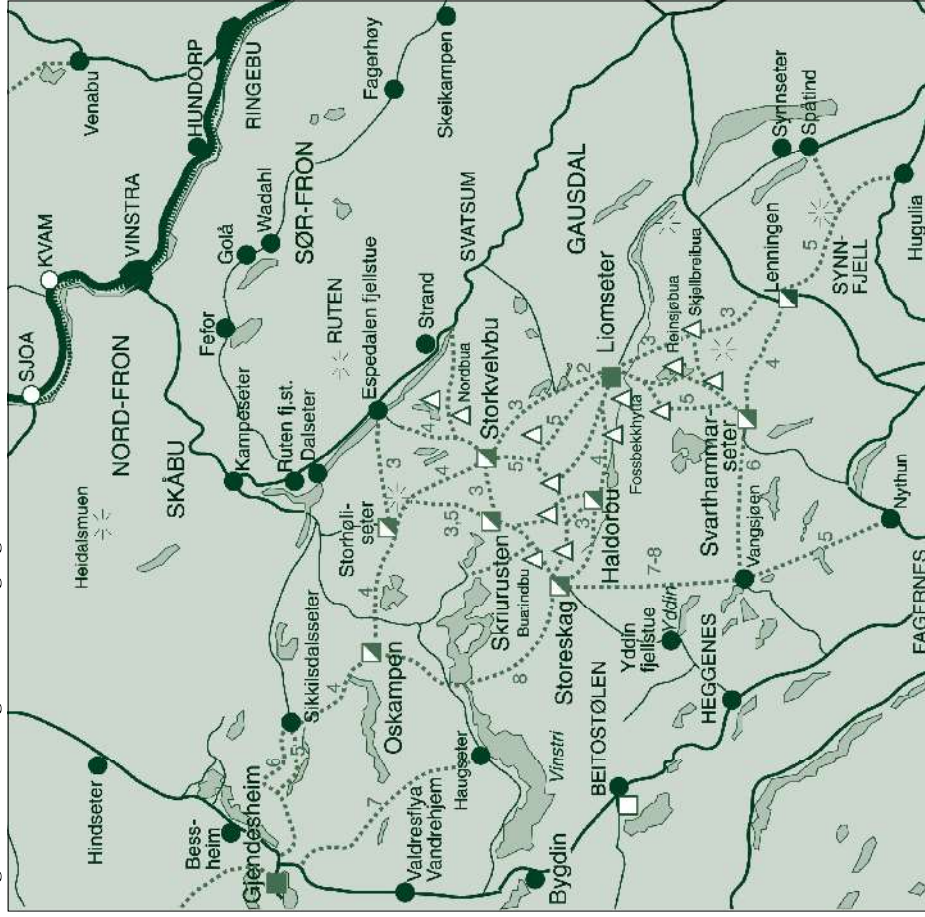
Kartene fås kjøpt hos alle turisbedrifter i Skåbu og Espedalen samt bensinstasjonen og butikken.

Mjølkevegen er en tur på ca. 250 km som går i vakkert fjell- og seterlandskap fra Vinstra til Gol. Den er skiltet i begge retninger fra Ruten Fjellstue i Espedalen gjennom Valdres til Storefjell Resort på Golsfjellet. Mjølkevegen er kåret til en av Norges flotteste turner på sykkel. Store deler av ruta inngår i nasjonal sykkelturne nr. 5.

Ønskes nærmere informasjon, kontakt din lokale turistvert eller Arthur på Ruten Fjellstue, tlf.: 404 13 663.

LANGSUA NASJONALPRAK

Angitte tider er beregnet effektivt gange.



Langsua nasjonalpark

NASJONALPARKER ER VIKTIGE BÅDE FOR FOLK OG DYR!

I løpet av de neste 25 årene forventes det at minst ti prosent av dyre- og planteartene på jorda vil forsvinne. Nasjonalparkene sikrer at en del av naturen får leve i fred, og at færre dyr og planter blir borte. Nasjonalparkene sikrer også at barnebarna og oldebarna våre får oppleve den flotteste naturen vi har i Norge.

LANGSUA – DEN VENNLIGE VILLMARKA

Følg med når du er ute, kanskje ser du kongeørna og myrhaiken på jakt, den spesielle skjeggklokka som nikker i vinden, ørretens vak etter døggfluene eller hører trompethyden fra tranene.
Langsua nasjonalpark tar vare på et stort, sammenhengende og i det vesentlige urørt og villmarkspreget naturområde uten tyngre naturinngrep. Enkelt, friluftsliv skal kunne utøves.

Langsua er en av Norges yngste nasjonalparker (2011). Hele vernekomplekset (se kartet) med tilgrensede reservater og landskapsvernområder er på 1000 km². Det ligger mellom Valdres og Gausdal/Fron. Her finner du et særpreget lavfjell-landskap med også spennende skoger og våtmarker, og fjell opp mot 1600 moh. i nord.

Området rommer en rik kulturhistorie knyttet til fedrifter, ferdsl, fangst, jernframstilling og annen ressursbruk. I utkantene av nasjonalparken er det aktiv stødsdrift med dyr på beite.


Ut på tur

Verneområdene byr på flotte tur-, fiske-, jakt- og sykkelmuligheter i lettgått og vennlig fjellterreng. Det merkede stinettet er omfattende, og det er mange muligheter for overnatting enten i DNT-systemet eller i hytter som eies av fjellstyrene og andre. I randsone er det mange reiselsbedrifter som tilbyr aktiviteter.

Høyeste topp i Langsua er Skaget (1686 moh), som er en familievennlig tur med tilrettelagt startpunkt fra Storeskag. Ved Veslefjell ved Jotunheimvegen er det tilrettelagt et utvikingspunkt med rasteplass, tursti og falkfangerlegg, informasjon og toalett.



Foto: Ansgar Valbo.




DAGSTURER MED BIL FRA SKÅBU

JOTUNHEIMVEGEN

Skåbu – Jotunheimvegen – Bygdin – Sjøa – Vinstra – Skåbu Turens lengde: 210 km

Jotunheimvegen (bomveg) går fra Skåbu til Bygdin, og er en 45 km lang grusveg. Følg rv. 51 over Valdresflya til Randsverk. Jotunheimvegen og Valdresflya er vinterstengt. Kjør så fv. 257 til Heidal og Sjøa. Videre E6 nedover Gudbrandsdalen til Vinstra. Derfra fv. 255 tilbake til Skåbu

Jotunheimvegen har mang en gang blitt karakterisert som en av de vakreste fjelloverganger vi har her i Norge. Theodor Caspari beskriver området slik: **“ I samme øyeblikk hadde jeg hele Vinstierflya fra Skagen til Heidalsmuen, fra Slidrebygda i Valdres til Fronsbygda i Gudbrandsdalen foran og under meg!”**



Foruten den storslåtte naturen og den varierte floraen, kan du oppleve Skandinaviens eneste rekonstruerte falkefangeranlegg ved Kvålsetra, bare 18 km fra Skåbu sentrum.

Ved Sandåa, ca. 2 km lengre mot Bygdin, finner du et originalt anlegg for fangst av fisk. Sleo, eller sløe som det kalles, var en fiskemetode som var brukt i elve- og bekkeos før i tida.

På Haugseter serveres både middag og kaffe med biterti når det er åpent. Bygdin Høyfjellshotell har utleie av båter. Herfra kan du også bli med på en fin båttur til Eidsbugarden, 5 timer t/r.

På veien mot Randsverk anbefaler vi en stopp ved Gjendesheim. Også her kan du ta fine båtturer, kun 35 minutter til Memurubu. Dette er utgangspunktet for fotturen over Besseggen (ca. 6 timer). Gå den ene veien og bruk båten den andre.

Vi kan love deg **EN HELT UNIK NATUROPPLEVELSE!**

Videre mot Randsverk passerer Besseggen Fjellpark, Maurvangen (hytter, butikk og kafeteria), Bessheim Fjellstue og Hindseter Fjellstue. Like ved vegdelet, rv. 51 - fv. 257, ligger “Ridderspranget” - et frådende juv i elva Sjøa, der ridderen Sigvat Leirhol fra Valdres ifølge legenden “sprang” over med “Skårvangsolå” i armene – forfulgt av Ivar Sandbu og hans menn.

MURUDALSVEGEN

Skåbu – Murudalsvegen-Heidal-Sjøa

Murudalsvegen er en bomveg ca. 3 km fra sentrum i retning Jotunheimvegen, og er en hyggelig skogsvei som tar deg over til Heidal og Sjøa. På vei til Heidal kan du stoppe ved den sjarmende fjellgården, Glittersjø. Her kan du komme tett på elg og andre hus- og skogsdyr. En hyggelig opplevelse for hele familien.

I Sjøa foregår det rafting i organiserte former, med flater og guider fra autoriserte arrangører. Turen gjennom Heidal byr på noe av det fineste av gammel norsk bondekultur og byggeskikk. Bygda har over 100 fredede bygninger på 17 gårder, hvorav 9 er totalfredet. Det er muligheter for omvisning på flere av gårdene. Tettstedet Sjøa har campingplass, butikk og bensinstasjon.

I Kvam finnes krigsminnesamling som omhandler 2. verdenskrig og skottetoget i 1612. I fjellet mot vesthimmelen mellom Kvam og Vinstra ser man *Bjørnsonsprofilen*. Skilt markerer stedet.

VEGEN OVER FLEKKMOEN TIL HEIDAL

Skåbu – Flekkmovegen – Leirflaten – Sjøa – Vinstra – Skåbu

Turens lengde: 120 km

Skåbu – Flekkmovegen – Leirflaten – Randsverk – Bygdin – Jotunheimvegen – Skåbu

Turens lengde: 170 km

Flekkmovegen er bomveg og går fra Slangen i Skåbu til Leirflaten i Heidal. Vegen går gjennom et variert fjellområde med elver, vann og setervoller. Vegen er også fin å sykle. Vinterstengt.

Følg fv. 425 mot Jotunheimvegen fra Skåbu sentrum. Etter Slangsbua tar men av til høyre mot Sikkilsdalen. 15 km. fra Skåbu sentrum tar bomvegen av til høyre mot Flekkmoen og Heidal. Vegen mellom Slangen og Leirflaten er 50 km. lang.

Fra Leirflaten kan man kjøre fv. 257 gjennom Heidal til Sjøa. Videre kjøres E6 til Vinstra. Derfra fv. 255 tilbake til Skåbu. Turens totale lengde 120 km.

Man kan også kjøre fv. 257 til Randsverk. Ta så rv. 51, Valdresflye, til Bygdin. Derfra kjører man Jotunheimvegen tilbake til Skåbu. Turens totale lengde 170 km.



Foto: Jannicke Haug Dokseter.

Peer Gynt Vegen

Skåbu - Peer Gynt Vegen - Segalstad Bru - Espedal - Skåbu Turens lengde: 140 km
Peer Gynt Vegen (bomveg) går i et fint fjellterreng, og er en 50 km lang grusveg som går fra Dalseter til Skei. Deler av vegen er vinterstengt. Vegen går forbi Lomseter, som er ei gammel seterrend. Her har 26 gårdbrukere gått sammen om å dyrke opp 1250 da. eng. 800 m.o.h. Ved Feforkampen, 1154 m.o.h. drev Scott og Trygve Gran trening før Sydpolturen. På Gálå ligger Solbrå Setermuseum, Gudbrandsdalsostens arnested fra 1863. Videre går veien til Skei og Segalstad Bru. Derfra går turen tilbake gjennom Gausdal og Espedal, fv. 255 Bjørnsonsvegen til Skåbu.



Skåbu - Espedal - Gausdal - Lillehammer - Gudbrandsdalen - Skåbu

Turens lengde: 200 km

Fv. 255 - Bjørnsonvegen "Undrer meg på..."

Bjørnsonvegen er navnet på Fylkesveg 255 fra Gausdal til Vinstra og er en givende avstikker fra E6, med mulighet for å fortsette videre over fjellet via Jotunheimvegen, over Valdresflya og videre til vestkysten og de norske fjordene. Eller for den saks skyld, for å ta en dagstur via fv. 255 - Bjørnsonvegen til Espedalen med retur via Peer Gynt vegen. Fra skåbu kan man kjøre gjennom Murudalen til Heidal eller man kan kjøre fv. 255 til Vinstra og E6 igjen.

Follebu

- Kornhaug, stor bygning i dragestil fra 1892.
- Follebu kirke – steinkirke fra ca.1300.

Aulestad

- Karoline og Bjørnstjerne Bjørnsons hjem. Åpent mai til september.

Fåberg

- Fåberg kirke – korskirke i tre fra 1723. Helleristninger fra steinalderen.

Lillehammer

- OL-by med skianlegg, haller og hoppbakker. Norsk Kjøretøyhistorisk museum. De Sandvigske samlinger på Mathaugen. Bjerkebekk, Distrikthøyskole/mediasenter på Storhove.
- Endestasjon for "Skibladner", Nord-Europas eneste hjulbåt i rutetrafikk.

Hunderfossen

- Kraftstasjon. Hunderfossen Familiepark med trollgrotte laget av Ivo Caprino over norske folkeeventyr, Soria Moria Eventyrslott, 4D-kinoen Petra med mye mer. Vinterpark.
- www.hunderfossen.no
- Norsk vegmuseum. Info-senter om el.forsyning.
- Bob- og akebane fra OL 1994.

Øyer

- Øyer Gjestegård med "Lilleputthammer", en miniatyr av Storgata på Lillehammer. Vannland - en opplevelse, spesielt for yngre barn.
- Hafjell – OL-alpinanlegg for slalom og utfor.
- Øyer kirke – korskirke i tre fra 1725.

Tretten

- Stav, med Stavsmart'n, hesteutstillinger og andre hesteaktiviteter.
- Tretten kirke, korskirke i tre fra 1728.

Fåvang

- Fåvang kirke fra 1600-tallet.

Ringebu

- Stavkirke fra ca.1200. Kvittfjell, OL-anlegg utfor. Weidemann malerisamling.

Hundorp

- Dale-Gudbrands gard, gravhauger. Sør-Fron kirke – åttekantet steinkirke i Louis XVI-stil fra omkring år 1800, ofte kalt "Gudbrandsdalens domkirke".

Harpfoss

- Nedre Vinstra Kraftstasjon – leder Vinstras vann 25 km gjennom fjellet. Avkjøring til Gålå – Peer Gynt skiarena, alpinbakker mm.

Peer Gynt-spelet ved Gálåvatnet i begynnelsen av august hvert år.

Vinstra

- Sødorp kirke, korskirke av tre fra 1752. Per Gynt-stemmet hvert år i begynnelsen av august, der årets Peer Gynt kåres. Per Gynts gård Hågå.
- By-dager, Countryfestival, Rondaståk. Helleristninger – skålgroper.

Skåbu - Dalseter - Fefor - Kvikne - Skåbu

Turens lengde: ca. 65 km.

Kjør fv. 255 fra Skåbu til Dalseter. Fortsett så Peer Gynt Vegen (bomveg) til Fefor. Ca. 300 m. etter skihøisen tar vegen av mot Huskeli seter (bomveg og grusveg). Vegen heter Huskeli setervegen og går snart helt oppunder Feforkampen. Det er flott utsikt mot Rondane og Vinsterdalen. Nede i dalbunnen går vegen over Vinsterelva. Vel over begynner "Kvikne Trollstigen" som snor seg opp dalsida tilbake til fv. 255. Denne følges tilbake til Skåbu.

Huskeli setervegen møter fv. 255 ca. 10 km. fra Vinstra.

Kvikne over fjellet til Vinstra

Turens lengde: ca. 70 km.

Veien tar av mot Kviknehøgda fra fv. 255, 16 km fra Skåbu sentrum. Bomvei er videre merket mot Skjedalen/Øldalen. Denne flotte fjellovergangen må oppleves! Veien stiger og man får nydelig utsikt over Vinsterdalen – helt til Skåbu. Fra øverste punkt får man flott utsikt over Rondane og Gudbrandsdalen.

Veien passerer idylliske seterstuler som fortsatt er i drift. Hold til høyre over bro. Følg veien videre til grind. Vil du kjøre denne veien til Vinstra må du gjennom grinda. Turen går videre gjennom Skjedalen/Øldalen til Sorperoa, Vinstra og tilbake til Skåbu.

Gausdal Vestfjell

Skåbu – Espedal – Gausdal – Fagernes – Beitostølen – Jotunheimvegen – Skåbu.
Turens lengde: 250 km.

Fra Skåbu fv. 255 Bjørnsonsvegen gjennom den vakre Espedalen (se egen beskrivelse) til Forset, sentrum i Vestre Gausdal – 61 km. Ta av Vestfjellvegen mot Fagernes (84 km). Etter ca. 12 km – Kittilbu Utmarksmuseum – kultursti med dyregraver, jernvinner, boplasser og informasjon om 8000 års historie.

Ved Holsbru over elva Dokka – sidevei til Liomseter Turisthytte og DNT's rutenett. Dokkfløi magasin for Dokka kraftanlegg. Ved Oppsjøen sidevei til Torpa forbi Symnseter og Spåtind Høyfjellshotell. Fine fiskeplasser langs Vestfjellveien. Like før Fagernes ligger Leirin Flyplass – kafeteria. Rv. 51 nordover fra Fagernes går gjennom den vakre fjellbygda Øystre Slidre, preget av gammel bondekultur. Øystre Slidre Bygdetun ved Storefoss – Herang Kunstisenter med treskjæring og kunsthåndverk. Hegge stavkirke, med merkelige utskårne hoder øverst på søylene, er åpen i tida 20.06 til 20.08.

Beitostølen (40 km fra Fagernes) – turiststed med mange overnattings- og spisesteder. Beitostølen Helseportsetter er utgangspunktet for det årlige "Kidderrennet" for blinde, syns- og bevegelseshemmede.

Vegen videre fører over Valdresflva til Sjødalen. 11 km nord for Beitostølen, ved Bygdin, tar Jotunheimvegen til høyre tilbake til Skåbu – 52 km. (se Jotunheimvegen s. 23)

Ved Bygdin – Bithihom Vei Kro, Bygdin Høyfjellshotell. Båttur fra Bygdin til Eidsbugarden – 5t. t/r. Sportsfiske.

Peer Gynt Seterveg


Skåbu – Vinstra – Peer Gynt Seterveg – Kvam – Vinstra – Skåbu. Turens lengde: ca. 100 km.

Kjør fv. 255 til Vinstra. Følg skilling til Peer Gynt Seterveg fra bensinstasjonen YX på Vinstra. Peer Gynt Setervei over østfjellet til Kvam byr på de fleste "godbitene" du kan finne i fjell-Norge. Etter bare 2,5 km passerer du Per Gynt-gården Hågå, hvor etter sigende forbildet til Ibsens Peer engang bodde. Gården med sine 18 gamle hus er i privat eie, og er deler av året åpen for overnatting.

Ved bommen noen km. lenger opp får man kjøpt fiskekort til elver og vann langs veien. Høyeste punkt finner du på Krøkla, 1109 m.o.h., med flott utsikt både til Rondane og Jotunheimen. "Mjølboå", like ved veien når man er på vegens høyeste punkt, har evig snø. Mjølboåfestivalen er 5. september. Oppmarsj fra Aistjønnel kl. 12.00 og konsert i Mjølboå kl. 14.00.

Mange idylliske setergrender i drift passeres når du kommer ned fra Krøkla.

Ved Toksesetra kan du se et restaurert vasshjul i full drift. Ved Kvamsnyseter kan man se den fine Joråfossen.



Ved Rondablikk Høyfjellshotell er det flott utsikt mot Rondane og Furusjøen. Vi anbefaler å ta den korte avstikkeren til Hovde. Det går sti rundt hele sjøen, som også trafikkeres med fergebåt.

Fra Rondablikk kjører du den frodige Veikledalen ned til Kvam, og herfra anbefaler vi at du kjører brua over elva og tar baksidveien tilbake til Vinstra og Skåbu.

Overnatting og bespisning: Sulseter Fjellstue (rideløst), Rondablikk Høyfjellshotell, Bjørgebu Hytter og Caravan og Slåa Hyttetun.

Friisvegen - Rondevegen

Turens lengde (utgangspunkt Ringebru): 125 km.

Kjør fv. 255 til Vinstra, videre E6 til Ringebru, 50 km fra Skåbu sentrum. Fra Ringebru sentrum tar Friisvegen østover – etter 10 km ligger Måsåplassen kafeteria – fiske. 2 km videre ligger Øksendal med setre i drift. Seterkost på Moen kafe. Lett fotuttur til fossene i Breia.

Videre langs Friisvegen, 13 km fra Måsåplassen ligger Friisbu, ved veiens høyeste punkt 1158 m.o.h., hvor professor Friis skrev "Til fjelds i feriene", – en klassiker blant friluftsbøker. Steimmonument for "Storbukken", til minne om kongebukken Friis felte i 1860.

9 km videre er avkjøring til den vakre Imsdalen. Ca. 2 km fra denne avkjøringen ligger Skjærdingen Høyfjellssenter i fin setergrend med gamle fangstanlegg – natursti. Fra Friisvegen går Vinjevegen videre til Koppang (34 km) – mange severdigheter.

Fortsett videre langs Friisvegen retning Atna. Ved Hirkjølen passeres grensa til Hedmark fylke. Når en kommer ned i Atndalen og møter fv. 219 tar en til venstre i retning Enden – 35 km. Fra Enden følges fv. 27 over Venabygdsfjellet. På vestsida av denne vegen ligger Rondane nasjonalpark, som dekker 572 kv.km, og med Rondamassivet som midtpunkt.

Venabygdsfjellet – turstier – bl.a. til Muen, en frittliggende topp på 1424 m med lett atkomst fra riksvegen, og til Ramshøgda med et teppe av reinrose. Gudbrandsdal Hotell – Spidsberzeter, med det populære "Karlsvogna Fjellbad". Venabu Fjellhotell – hester til leie – guidede turer. Venabygd Fjellkapell (1979) er oppført i naturstein og ligger ved Lunde Turisthandel.

Flott utsikt på veg ned til Frya/ Ringebru, 35 km.

Ellers anbefales en avstikker på noen få kilometer fra Enden mot Foilidal. Denne vegen ble innviet som nasjonal turistveg i 2008, og i den forbindelse har vevgesentet bygd Sohlbergplassen, et fantastisk utsiktspunkt mot Atnsjøen og Rondanes østlige storopper. Harald Sohlberg malte her Norges nasjonalmaleri "Vinternatt i Rondane".



Reinrose



Startproblemer?

Jeg har batterier til personbiler, landbruksmaskiner, lastebiler og fritidsbatterier på lager.

Rask levering og god service.

Banner har vært vinner av NAF sin store batteritest!

Kontakt: Aage Rundhaugen, Skåbuvegen 2680, Tlf. 952 95 586 - E-post: rundhaug@online.no

INFORMASJON OM JAKT OG FISKEMULIGHETENE I SKÅBU OG OMEGN

PRØV FISKELYKKEN I SKÅBU I SOMMER!

Området rundt Skåbu er svært rikt på vann, fjern, elver og bekker med fisk i. Dominerende art er ørret, men roye, abbor og særlig sik finnes i enkelte vassdrag.



Det er gode muligheter for stang- og oterfiske for alle. Utenbygdsboendes adgang til fiske med garn på Slangen og Olstappen bør også være et interessant tilbud.

For de fleste fiskelokalitetene er tilgjengeligheten god.

Fiskerettighetene disponeres av Espedalen Bygdealmennning, Fron fjellstyre og Kvikne-Skåbu Grunneierlag. Det er felles stangfiskekort i Bygdealmenningen og Statsalmenningen, samt kort for oterfiske i et begrenset antall vann.

Ellers vises det til detaljerte fiskeregler i egen folder som deles ut sammen med fiskekortene.

Fiskekort kan du få kjøpt på inatur.no, eller på mobil/sms samt på de fleste turistbedrifter i Skåbu og Espedalen. Temakart med oversikt over alle fiskelokaliteter og fiskeslag: Jakt og Fiske 2007, utgitt av Espedal Bygdealmennning, Fron Statsalmennning og Kvikne-Skåbu Grunneierlag.



Foto: Harald Bolstad.

• Ferdsl og naturvett!

Alle har rett til å ferdes til fots i utmark i Norge, og vi har derfor alle ansvar for å ta vare på naturen. Det er ikke tillatt å brenne bål i perioden 15. april til 15. september.

Forlat rasteplassen slik du ønsker å finne den, – og **KAST IKKE SØPPEL I NATUREN!**



HVA MED Å LEIE HYTTE I FJELLET?

Fron Fjellstyre har 2 utleiehytter: Notstulhytta ved Børkdalsfjellet, og Krokåttekkbua i Slangen. Begge leies ut på www.inatur.no.

Bygdealmenningen har tilsammen 12 hytter til utleie: 2 i Svarttjønnholet, 2 ved østre Agnsjø samt 1 på hvert sted i: Krusgrav, Skriurusta, Hersjøen, Øyvassosen, Buhø, Sandåklutfin, ved Flekkvatnet og ved Nausterlona. Gå inn på nettet og bestill direkte på www.inatur.no eller ta kontakt med **O.P. Kleiven** på tlf.: **900 22 318**.



Foto: Harald Bolstad.

JAKTMULIGHETER I SKÅBU

Jaktterenga i området disponeres av Kvikne-Skåbu Grunneierlag (330.200 da), Espedalen Bygdealmenning (222.200 da) og Fron Fjellstyre (130.100 da)

Det er relativt gode muligheter for jakt på rype og hare innen alle områder, også for utenbygdsboende.

Fron Fjellstyre, jakt-kort med hund:

For småviltjakt i Fron Statsalmenning, se www.inatur.no

Begrenset kortsalg både for rype- og harejakt.

Harejakt for periodene 6/10 til 10/10 og fra 11/10 til 15/10 etter søknad innen 1. april.

Fritt kortsalg for harejakt 15/10 til 15/11 på inatur.no



Foto: Harald Bolstad.

FRON STATSALMENNING

Fjelloppsynet: Harald Bolstad, 2643 Skåbu.

Tlf. 61 29 29 15

E-post: fron@fjellstyre.no

www.fron-fjellstyre.org

Espedalen Bygdealmenning:

Rype : 5 terrenger med begrenset antall kort til ikke-bruksberettigede etter søknad. Jakttid første periode f.o.m. 15/9 t.o.m. 19/9, andre periode (bare i gode år) f.o.m. 20/9 t.o.m. 24/9. Maksimum 19 kort i hver periode. Søknadsfrist: 1.4.

Pris: 1. periode: Kr. 3000,-
2. periode: Kr. 2500,-

Det er også et treningsfelt for løse elghund, Fredriksetermarka, administrert av Statskog (www.inatur.no) Tid for trening f.o.m. 21/8 t.o.m. 14/9.

Kortsalg på:

Inatur.no. Temakart om jakt og fiske får du kjøpt hos de fleste turistbedriftene og på Skåbu Servicecenter.

Det tas forbehold om endringer både hva gjelder priser og jaktordning.



Foto: Sjur Sande.

ESPEDALEN BYGDEALMENNING

Leder: Ole Petter Kleiven

Tlf. 900 22 318

E-post: oleklei@online.no

www.espedalenbygdealmenning.no